

宋代华池县境内部分御夏堡寨遗址考察研究

□张多勇，庞家伟

摘要：甘肃省华池县在北宋时期是宋夏边境线所经过的地方，在县境内有北宋防御西夏的古城堡寨遗址，也有西夏的前沿堡寨遗址。北宋在今华池县境内建立了大顺城防御系统和怀安防御系统，考察认为今华池县东华池村有：西魏的库多汗城，隋代华池县，隋唐华池县，宋代华池县、华池镇、华池东寨等四座古城遗址。对周边凤川寨、大义寨作了考察，并对宋代华池县境内居住的小胡族的居住范围及族源作了探讨。

关键词：唐宋华池县；华池寨；凤川寨；大义寨；小胡族

作者简介：张多勇（1966—），男，甘肃华池人，陇东学院陇东历史文化研究中心副教授，西北师范大学在读博士研究生，主要研究方向为历史地理学、历史文献学；庞家伟（1979—），男，甘肃华池人，陇东学院文学院讲师，主要研究方向为中国现当代文学。

基金项目：教育部人文社会科学研究规划项目（09YJA770025）；国家社会科学基金项目（08BZS050）；甘肃省哲学社会科学规划项目（2009）；甘肃省高等学校研究生导师科研项目（0810-05）；陇东学院预研项目（XYSHK0903）；庆阳市软科学研究计划项目（RK2011-08）。

甘肃省华池县在北宋时期是宋夏边境线所经过的地方，境内有北宋防御西夏的古城堡寨遗址，也有西夏的前沿堡寨遗址。西夏为了对北宋实行有效控制，建立了金汤、白豹、后桥等寨，金汤、白豹、后桥是西夏插入北宋环庆路和鄜延路的楔子，深入汉地百余里，阻北宋延、庆二州经过道路，对北宋构成巨大的军事威胁。北宋为了加强对金汤、白豹、后桥的防御，建立了大顺城防御系统和怀安防御系统。北宋环庆路防御体系的三个防御系统中两个

在今华池县境内。对华池县境内的宋夏古城遗址的考察研究，是对于宋夏战争研究的重要组成部分，在宋史、西夏学研究中具有重要意义。

笔者多年来在陕甘宁蒙毗邻地区从事古城的野外考察工作，涉及甘肃省华池县的古城遗址的考证，已在《西夏金汤、白豹、后桥古城与绍圣以前宋夏边境线考察研究》和《北宋大顺城与大顺城防御系统》两文中作过描述，对西夏的金汤城、白豹城、后桥寨、安疆寨，北宋的大顺城、荔原堡、

2. 宋代华池县和华池东西二寨

《宋史》卷八十七《地理志》庆阳府：“县三：安化、合水、彭原。”并无华池县建置。《宋史·地理志》所用为宋徽宗崇宁年间（1102—1105年）“版籍”资料。在这之前宋代有没有华池县？尚需详考宋代的历史。

《续资治通鉴长编》卷八十三《真宗》：大中祥符七年（1014年）“上以庆州所管熟户蕃部尤众，其间亦有纳质夏州者，恐浸久成边患，辛酉置庆州缘边都巡检使于华池县，使统治之。岁给缗钱五十万，备宴犒。从部署王守斌之请也。”^{[5]1899}可见宋初尚有华池县，并置庆州缘边都巡检使于此。宋神宗元丰六年（1081年），“权发遣陕西转运副使李察言：‘昨察访李承之乞改华池镇为寨，以故华池县为镇，其税务巡守兵员、监官皆当随徙。’从之。”^{[6]8023}。看来这时华池县已经改为镇。《宋史·地理志》庆阳府：“合水，熙宁四年（1071年）始置，省华池、乐蟠二县为镇，七年改华池镇为华池寨，有东华池、西华池二寨，荔原一堡。”《续资治通鉴长编》又载：神宗熙宁四年“又省庆州华池、乐蟠二县，置合水县”^{[7]5535}。可见，神宗熙宁四年（1071年）才撤销华池县、乐蟠县，建立合水县。在北宋前期的111年里，华池是县，宋末的56年中华池方为镇，属于合水县。

哲宗元祐六年（1091年）：“环庆路经略使章粼言：‘前经略使范纯粹奏庆州华池寨与华池镇夹河两城，相去密迩，枉费戍守财用，乞废罢华池寨，只以华池镇为寨，臣窃见废华池寨虽与华池镇隔河相去稍近，正当控扼西戎来路。两寨之南，系一大川，直入鄜、延、坊、庆州界，深虑缓急，西贼寇边遂可深入，为害不细，乞并存华池两寨，令寨主在寨，监押在镇，通管仍分为东西寨。’从之。”^{[8]11112}范纯粹请罢华池

寨（华池东寨），环庆路经略使章粼认为，华池寨与华池镇隔河相去稍近，恰能相互照应控扼西夏来路，建议仍分为东西寨。由此可见宋后期华池东西二寨一直并存。

3. 宋代华池的地位

宋仁宗康定元年（1040）：“镇戎军福等自庆州东路华池、凤川镇声言巡边，召都巡检任政、华池寨主胡永锡、凤川监押刘世卿、淮安镇都监刘政、监押张立同，议入界以牵制贼兵，庚午行至柔远寨，明日犒熟户蕃官，且戒以不得离席。”任福利用华池、凤川、淮安等镇和华池寨（当为华池东寨）兵力合围，夺取白豹。其兵力布置为“遂部分诸将，以驻泊都监王怀政围白豹城西面，攻伪李太尉衙，守神林北路都巡检范全围城东面，守金汤路柔远寨主谭嘉震、监押张显围城北面，守叶市族路走马承受石全正围城南面，驻泊都监武英入城，福押大阵，居城南。又遣别将驱所犒蕃官前行，自柔远至白豹七十里，夜漏未尽，抵城下，四面合击。平明城破，纵蕃部军人等掠焚巢穴，委聚方四十里。是日晚还军。”^{[9]3044}这是任福率军攻打白豹城的布局，四路合围，夺取白豹。这时大顺城尚未修筑，白豹、金汤、后桥是西夏插入宋代的楔子，华池、凤川、淮安、柔远对白豹的防御与进攻关系至为重要，是北宋防御西夏白豹、金汤、后桥的前沿阵地。后来范仲淹修筑大顺城，与柔远寨、荔原堡构筑大顺城防御系统，华池东西二寨、凤川寨成为大顺城防御系统后卫基地。

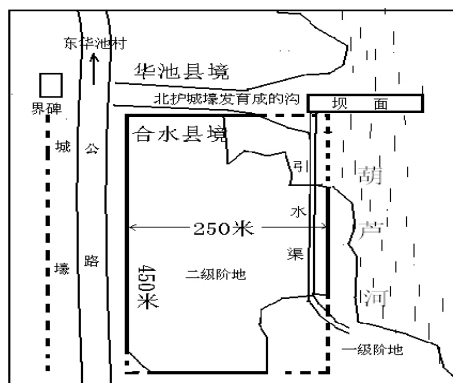
范仲淹在上《议攻守》中称“择其要地作为城垒，则我无不利之虞，至于合水、华池、凤川、平戎、柔远、德靖六寨，兵甲粮斛可就，屯泊固非守备之烦也。”范仲淹主张修筑堡寨，以为固守。可见范仲淹将以上6寨，作为固守的重镇。同时也可看出，范仲淹将华池等寨纳入防御西夏的战略部署之中。

神宗熙宁四年（1071年），《诏颁陕西四路防秋之策》：“环庆路。贼若寇东北两路，并以正兵万人屯业乐，扼淮安东西谷，柔远、大顺之会。贼若自华池川路深入，则移业乐兵于大顺、荔原两路，断其归路；庆州别出兵至合水，与荔原、大顺兵相首尾。贼若环州，即移业乐之兵截山径路趋马岭，更相度事势进兵入木波，与环州相望，据诸寨中，又可扼奔冲庆州大路。其沿边城寨只留守兵，不责以战，自余军马并屯庆州，以固根柢。”^{[10]5494}这是宋代环庆路兵力布局的关键所在，是环庆路防御体系的总体布局^[11]。

4. 华池县西魏设蔚州

《隋书·地理志》：“华池，仁寿（601—604年）初置。又西魏置蔚州，后周废。”西魏置蔚州，后周废，均不见记载于《魏书》和《周书》。《魏书·地形志》虽记载“蔚州，永安中，改怀荒（今河北张北县）、御夷（河北赤城县北）二镇置。寄治并州邬县（山西介休）界。领郡三，县七。”明显不是在华池境内。但考虑北魏分裂成东魏、西魏，侨置蔚州于此，是有可能的。但后来因地小人少，州郡日多，北周遂废^③。《隋书·地理志》彭原县又载：“彭原，旧曰彭阳，后魏置西北地郡。有洛蟠城，西魏置蔚州。有丰城，西魏置云州。后周二州并废。”《太平寰宇记》亦载：“乐蟠县，后魏大统六年于此置蔚州。”故《大清一统志》：“《隋志》既云乐蟠城，西魏置蔚州，后周废。于华池县下又言：西魏置蔚州，后周废。两县相去仅二百里，不应一时并有置蔚州。以《元和志》、《寰宇记》考之，则《隋志》华池县下之蔚州为重出也。”《元和郡县图志》：“隋仁寿二年（602年），于今县东北二里库多汗故城置华池县，因县西华池水为名。”^{[12]68}有库多汗故城，说明隋代置华池县时已有古城。这里是否有西魏遗址，笔者在野外考察中

发现，在隋唐华池县东北确有一古城遗址，大城为北宋华池东寨，城内有北朝古城遗址，当为西魏蔚州遗址（见后）。



隋唐华池县遗址示意图

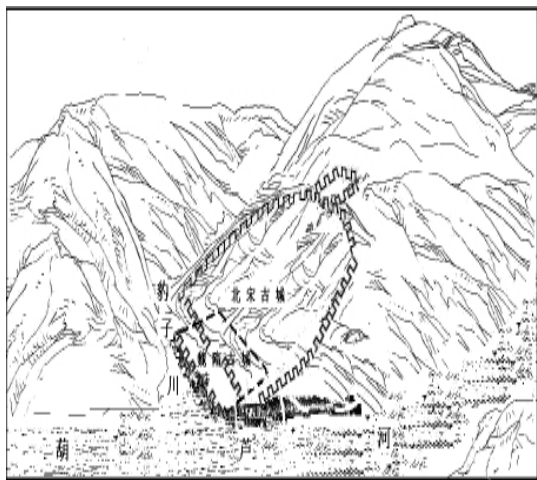
5. 古城遗址考察

(1) 隋唐华池县古城遗址。《太平寰宇记》：“华池县，东一百五十里。旧二乡，今四乡。本汉归德县之地，即洛源县也。西魏时为华池以隶蔚州，后废。至隋仁寿二年（602年），于今县东北二里，库多汗故城又置华池县。西有华池水，因旧额为名，属庆州。大业元年（605年），自库多汗城移于今所。”^{[13]469}明确了隋代华池县在库多汗故城仅设置3年时间，然后从东北二里移于今所，这两个古城今天均保存，一是豹子川口古城，一是太白台古城。

笔者2005年10月10日，在此进行踏勘，所见东华池村有四座古城遗址。位于林镇乡东华池村，二将川、大凤川、豹子川三水交汇处。分别是：隋唐华池县古城遗址、宋代华池县古城遗址（后改为华池镇，又称华池西寨遗址）、华池东寨遗址。华池东寨遗址有内城，其文化层属于西魏，当是西魏之蔚州遗址。

隋唐华池县古城位于东华池村抗大七分校南通往合水县道路上的东侧，南距合水县、华池县界碑3米，属于合水县太白镇地界，与宋城依山而建不同，遗址地处二

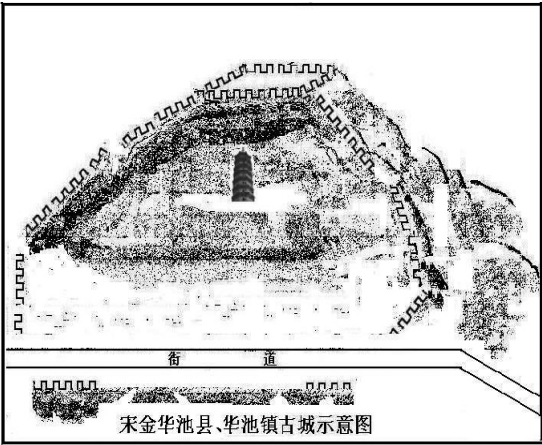
级阶地上，遗址高出一级阶地 4 米。西墙城墙今已不存，护城壕清晰，通往合水县的公路从西护城壕穿过，壕深 5 米，宽 10 米—15 米，出露文化层南北长 450 米，遗址东北角、东南角被葫芦河蚕食。东北有一水坝，引水渠从城中穿过，将古城遗址蚕食。北墙西边保存墙体 125 米，因畔为墙，高 3 米，夯层 10 厘米，北护城河今存。古城基本呈长方形，南北 450 米，东西 250 米，文化层连续，文化层厚 2 米—3 米，均为布纹瓦片和灰陶残片，建筑残件密集，反映了当时人口稠密，建筑兴盛。这座古城遗址是典型的隋唐古城，是隋唐的华池县无疑。大业元年（605 年）将东北二里的华池县从库多汗城迁来，又升为林州，有唐一代延续。



西魏蔚州、隋华池县、宋华池东寨遗址示意图

（2）库多汗古城与华池东寨。前引《隋书·地理志》华池 “西魏置蔚州，后周废。”又前引《太平寰宇记》：华池县 “西魏时为华池以隶蔚州，后废。至隋仁寿二年（602 年），于今县东北二里，库多汗故城又置华池县。……大业元年（605 年），自库多汗城移于今所。”均已明确，库多汗故城西魏置蔚州，后周废；隋仁寿二年（602 年），故城又置华池县；大业元年（605 年）迁往西南二里。

笔者 2005 年 10 月 10 日，在此进行踏勘，所见此古城坐落豹子川出口。古城明显可分为两个时代的地层，所见豹子川东岸河畔，即为夯层组成的畔，夯层 10 厘米—12 厘米，今存畔高 10 米。有夯层畔长 250 米，西边被葫芦河蚕食。在黄土高原地区，古代有就河岸夯筑为畔，因畔为墙，利用天然河流作为护城河，在畔的边沿筑有女墙的筑城方法，屡见不鲜，唐代马岭古城即为典型一例，战国秦长城，就有塹削为畔的修筑方法，明清的庆阳府城也有塹削外墙，增加高度，达到防御的目的。这部分遗址文化层厚 1 米，多以细布纹瓦片为主，南北延续 200 米，加上西边被葫芦河蚕食的部分，周长当有 900 米，接近县城规模，但属于较小的县城。豹子川较窄，正体现了南北朝 “郡县倍多于古” 的现象，隋代（602—605 年）设县，三年即迁往西南宽阔阶地上。这个古城遗址当与西魏蔚州古城相符。前引《大清一统志》已注意到 “《隋志》既云乐蟠城，西魏置蔚州，后周废。于华池县下又言：西魏置蔚州，后周废。两县相去仅二百里，不应一时并有置蔚州。以《元和志》、《寰宇记》考之，则《隋志》华池县下之蔚州为重出也。”今见古城遗址，方知不是华池县下蔚州重出，而是乐蟠县下之蔚州为重出。



宋金华池县、华池镇古城示意图

在距离河畔 100 米出现高大墙体，此古

城依南山而建，墙体落差 70 米，山体上城墙走向呈半圆形，山上又有封闭的顶城，山下台地上城墙呈直线，东西长 680 米，（如图）周长 1 560 米，属于典型的宋代古城，当为华池东寨遗址。

（3）华池县、华池镇（西寨）遗址。笔者 2005 年 10 月 10 日，在此进行踏勘，所见华池镇古城位于甘肃省华池县林镇乡东华池村，古城依西山而建，陕甘宁边区抗日军政大学七分校在古城内。山顶城墙与山脚城墙落差 80 米，山顶筑一方形小城，长 152 米、宽 83 米，山腰城墙呈梯形向两边放大，在二级阶地城墙水平延伸，今东墙破坏严重，古城周长 2 880 米。城内有宋代砖塔一座，高 26 米，八角七层，阁楼式，下无基座，每面宽 3.29 米，塔檐转角有仿木斗拱，仿木砖雕檐椽，有葫芦形刹柱，上置宝珠，一、二、三层檐上建平座，有仿木栏杆，人可通行，砖面饰有云纹、奔鹿、飞凤、猛虎等，第一层门向东北方向，单砖券顶，门洞高 1.78 米、宽 1.04 米，第二层以上隔面设真门或隔面假门，真门分层转换方向。此塔建于宋代、塔身保留基本完好。1963 年甘肃省人民委员会公布为重点文物保护单位。2001 年公布为国家重点文物保护单位，据塔内碑刻记载，此塔始建于北宋元符二年（1089 年），宣和元年（1119 年）建成。

以上研究认为：豹子川口遗址是库多汗故城，乃西魏置蔚州遗址，后周废，隋仁寿二年（602 年），在故城又置华池县。隋大业元年（605 年）迁至太白台古城。太白台古城是隋唐两代的华池县治所，武德四年（621 年），为表彰梁师都（属下）刘旻以华池来降，封刘旻为林州总管，在华池县置林州，贞观元年（627 年）行政区划调整，罢林州总管府，贞元十二年（796 年），吐蕃寇庆州及华池县，杀伤颇甚。北宋华池县存在 111 年，治所在今东

华池古城，熙宁四年（1071 年），华池县与乐蟠县合并为合水县，在今东华池古城置华池镇（又称华池西寨），属合水县，时华池东寨治所今东华池古城，华池西寨治所豹子川口古城（见地图）。

《华池县志》认为豹子川口古城遗址，为库多汗城，并认为是华池东寨遗址，至为正确。但把城内两个时代（西魏、北宋）的城墙未能区分，认为内有子城。并认为华池西寨是“西魏大统六年置华池县时，为本县首处治所”，误。而且没有找到隋唐华池县遗址，即我们称为太白台古城。对宋代华池西寨、华池镇遗址的考察也是正确的，但未能指出宋代华池县尚存在了 111 年。^{[14]778-779}

6. 唐宋华池境内居民

宋仁宗时期，曾公亮等撰《武经总要》载“华池镇，后魏蔚州故城。控卢河川路入鄯州直罗县界。隋为县，有子午山。本朝置巡检兵官，总华池、平戎、凤川、柔远、淮安，自子午山、狗道岭（今名：古道岭）至义征（志丹县义正乡）、达磨、洛河川、保安军（军）小胡族。东南至州一百三十里，西至凤川镇二十里，东至平戎镇四十里，鄯州直罗县（《四库全书本》作至直罗）四十五里。”^{[15]888}卢河川路即今葫芦河川，又名二将川。达磨，应是达摩川，即志丹县境内今樊川^④。

《俄藏黑水城文书》第六册所收，ИHB. No. 211、213《宋西北边境军政文书》有两页共三处出现“小胡等族”、“小胡族”字样。志丹县石马湾石窟出土的《胡公神道之碑》中有“右侍禁保安军界，小胡等族巡检节使”^{[16]197}。孙继民先生研究认为，以德靖寨（志丹县旦八镇城台子）为中心的义正川、樊川、洛河川一带，应该是小胡族的分布地区^{[17]337}。是论至为正确，但将小胡族生活的地域确定在古道岭以东、洛河以西，没有将古道岭以西、子午岭以

东的较为广阔的华池境内的地域包括进来。

子午岭在今天华池县紫坊乡墩儿湾分为两支，子午岭在此向南延伸，向东南方延伸出一支称为古道岭（《武经总要》：狗道岭），为葫芦河与洛河的分水岭，今天成为甘肃省华池县与陕西省志丹县的境界线，其岭西南为今甘肃华池县、合水县，陕西富县，岭东北是陕西志丹县、甘泉县，东为洛河，西为葫芦河，即唐宋华池水。两河汇合于陕西黄陵县阿党乡的嘴头。前引《元和郡县志》明确记载“华池县……子午山，旧名翟道山，在县西四十五里。”子午山在宋代华池县西（今东华池村），不是东。由此可见从宋代华池县（今东华池）西45里的子午岭至洛河川，均为小胡族聚居地。当包括今葫芦河流域与洛河川之间的分水岭古道岭两侧，即今华池县山庄乡、南梁乡、林镇乡，合水县太白乡，志丹县义正乡、旦八乡、永宁乡的全部，即为小胡族的分布地区，或可包括今富县、甘泉县地。华池县当时辖地在子午岭以东至狗道岭以西之间，也就说，华池县在宋代全境居住的民族都是小胡族，今志丹县洛河河谷的德靖寨以西至狗道岭亦为小胡族。

关于小胡族的族源，可以追溯到西魏设置的库多汗城。库多汗当为阿尔泰语语音。今西安出土碑刻称：北周使持节、骠骑大将军、开府仪同三司、大都督、云宁县开国公故拓虎的世子，名库多汗^{[18]1-6}。北魏孝文帝改革时拓跋氏已改姓元，《北史·元子孝传》载：北周禅魏，“例降为公，复姓拓跋氏”。拓跋虎不见史传，根据负安志的研究，他是北魏太武帝子广阳王建的五世孙。其曾祖元嘉是北魏名人，在孝文帝时率兵征讨，出镇各地，任职中枢，表现得非常活跃；拓跋虎的祖父僧保，与元渊为亲兄弟，《北史·元深（渊）传》，元渊乃总北讨诸军镇压义军，元渊的儿子元湛，最初也曾加入跟随孝武帝入关的队伍，建

立西魏，但拓跋虎的祖父僧保出家；拓跋虎父仲显早逝；拓跋虎得封；拓跋虎的世子名库多汗，封何爵位不得而知，与西魏的库多汗城当有关系。据此，库多汗当为北魏皇族鲜卑人。

又见《北史》卷六十五《赫连达传》：“赫连达，字朔周，盛乐人，勃勃之后也。曾祖库多汗，因避难改姓杜氏。达性刚鲠，有胆力，少从贺拔岳征讨有功，赐爵长广乡男。”赫连达，是十六国夏的建立者赫连勃勃之后，曾祖名库多汗，因避难改姓杜氏，赫连勃勃为匈奴族。“（宇文）泰命复其旧姓，名之曰达”^{[19]8439}。复赫连旧姓，从赫连勃勃之后库多汗也就可能留不下地名了。

隋代将西魏蔚州古城，称作库多汗城，显系阿尔泰语语音。前面已述及“华池”系羌族语音，据此推测，隋代、唐代本区居民亦可能是小胡族。小胡族的族源可能是鲜卑族，语言可能属于阿尔泰语系鲜卑语族。称小胡族，当是汉化程度较高，但尚保留本民族特征。今天在豹子川、平定川周围有许多北魏至宋金时期的佛塔、寺院，其造像风格别致，与志丹县石马湾石窟形似，当是小胡族留下的佛教遗迹。

再往前追溯，《元和郡县图志》：前引“隋仁寿二年（602年），于今县东北二里库多汗故城置华池县，因县西华池水为名”。说明今二将川隋唐时期称华池水，羌语称河流为“池”，如唐代称董志原为“彭池原”，东汉羌乱，曾占领陇东地区。“后汉至晋戎翟所侵，不立郡县。后魏及周以为镇防”^{[20]469}。唐代前期迁徙党项族在庆州北居住，建靖边州都督府，唐末吐蕃占领本地，宋代多称本地蕃部为羌人。《武经总要》称“业乐镇，大中祥符中筑，因蕃族内附，特筑业乐、凤川、柔远三城。”由是可知宋初，华池地当以蕃族为主。蕃族的来源，一是唐朝吐蕃占领本地区，留居本

地的吐蕃族；二是唐初前往本地的党项族各种落；三是十六国以来，内迁的“五胡”。小胡族当为第三种，其族源属于鲜卑族的可能性大。

可见，在明清以前，华池县境内经常为少数民族居住地，今天子午岭以东地区的居民大多是民国期间陕北榆林的移民。

二、凤川寨

宋仁宗时期，曾公亮等撰《武经总要》称“凤川镇，西北控子午岭路至西界，大中祥符中筑，东至州北（百）五十里，西南至合水镇五十里，东至南华池镇二十里、西界四十里。”^{[21]889}这一宋代资料对凤川寨的地理位置记载非常清楚。筑城时间为大中祥符（1008—1016年）中，又载“业乐镇，大中祥符中筑，因蕃族内附，特筑业乐、凤川、柔远三城。”业乐、凤川、柔远三城都是大中祥符（1008—1016年）中因蕃族内附特筑。

金汤、白豹、后桥是西夏插入汉界的一个楔子，在整个陕西四路中对北宋的威胁最大，防御金汤、白豹的战线就设在华池县，为防御西夏金汤、白豹，宋仁宗康定元年（1040年），任福率军攻打白豹城，利用华池、凤川、淮安镇、华池寨（当为华池东寨）兵力合围，夺取白豹。前引范仲淹在上《议攻守》中“择其要地作为城垒，则我无不利之虞，至于合水、华池、凤川、平戎、柔远、德靖六寨，兵甲粮斛可就，屯泊固非守备之烦也。”范仲淹主张修筑堡寨，以为固守。同时可见范仲淹将以上六寨，作为固守的重镇。凤川寨亦是防御西夏前沿阵地金汤、白豹的重要阵地。

庆历元年（1041年），陕西体量安抚使王尧臣奏“庆州东路华池、凤川与贼界金汤、白豹相接，兼北路东西谷所距甚近，若分头入寇，则何以支梧？今所管兵才二万，仍分在环庆二州，近发新团立指挥以

代旧兵，仍不及元数。庆州之西七十里即马岭寨，北十余里即背汉蕃部杀牛族，有强壮人马二千余，皆负险而居。自来招辑不至，多扰缘边。若更与他族连结，要断马岭，则环庆二州之兵不能更相为援。必须益兵二万于环庆二州，屯近边城寨，来则合力以战，居则分头以守，亦足制贼之冲突也。”^{[22]3141}王尧臣虽奏请“益兵二万于环庆二州”，但也侧面反映了在他心中华池、凤川对于防御金汤、白豹的重要性。

前引，神宗熙宁四年（1071年）“又省庆州华池、乐蟠二县，置合水县”。《元丰九域志》卷三《陕西路》：中府庆州安化郡，军事“望，合水，州东南四十五里，七乡，金柜、凤川、华池三镇，华池一寨，荔原一堡，有子午山”^{[23]115}。这则材料反映了元丰（1078—1085年）后，宋代合水县的建制情况。凤川、华池均为镇，属合水县。《大清一统志·庆阳府·古迹》：“凤川镇，在合水县东北五十里，东南去华池镇五十里，西去本府一百五十里，宋范仲淹筑，控子午岭入西夏界。”^[24]雍正六年《甘肃通志》：“凤川，在县东七十里，源出子午山，东流入华池水，清澈多鸥鹭，春月人皆游赏于此。”^[25]可见这里清代初年植被良好，风景宜人。

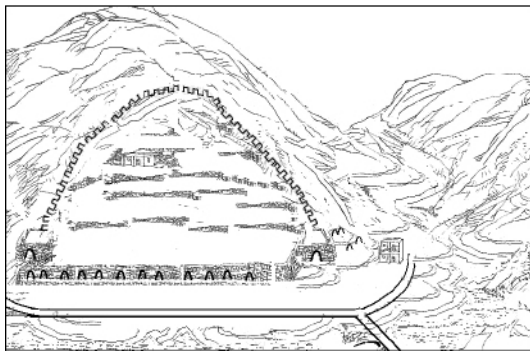
2010年8月5日，再次来到大凤川，当晚宿林场，带了向导，所见古城遗址位于西3里的大凤川河南岸，距东华池10千米，古城依南山而建，城墙轮廓清晰，城内原来耕种现在荒弃，蒿草丛生，高两米以上，城墙不能耕种，长满榆树，北墙高3米，阶地古城为长方形，长200米，宽120米。正值草木茂盛季节，山上乔灌木生长茂盛，只有匍匐上山。山上城墙呈簸箕状，大体为梯形，腰长280米，南墙在山顶，长60米，东墙高大清晰，墙高5米，夯层14厘米，古城周长1060米。墙体多生乔木，被根系破坏严重，已无棱角，树

木高于周围，在河北面可见一簸箕状的绿色古城。

传说，在清水沟一带半坡有一古城，同时《华池县志》记载清水沟有一古城，周长1 000米^{[26]780}。但笔者前往，所见均为土陇，地层均为生土，未见到城墙，疑惑未能找到。说对面石头山上有一小城，步行至，却因树木茂密不能近前。凤川周围古城尚需以后考察。

三、大义寨

宋英宗治平四年（1067年），“十二月，谅祚殂，年二十一，在位二十年……子秉常立”^{[27]14003}。“即位时年七岁，梁太后摄政。”^{[27]14007}梁太后任用其弟梁乙埋为相，把持军政大权。《续资治通鉴长编》载：神宗熙宁三年（1070）“夏人自壬申倾国入寇，攻围大顺城、柔远寨、荔原堡、淮安镇、东谷寨、西谷寨、业乐镇，兵多者号三十万，少者二十万，围或六七日或一二日”^{[28]5220}。这是宋夏一次大战，主要战场在华池境内。



华池县城壕乡石嘴子骆驼城（宋代大义寨）遗址示意图

《续资治通鉴长编》还叙述了高敏战死的经过。“初，敌声言赍百日粮，趋邠延。敏屡白李复圭（环庆路经略使、知庆州）曰：‘兵家声东击西，兼环庆尝破金汤、白豹等寨，衅隙已深，不可不备。’已而秉常果以三十万趋环庆，副都总管杨遂驻兵大义寨，令敏为先锋，将敌夺大顺城水寨，攻围愈急，敏力战通路，自寅至午，且战

且前，斩获颇多，至榆林，援兵不至，中流矢死。敌屯榆林（今庆城县玄马一带），距庆州四十里，游骑至城下，陕右大震。积九日敌乃退。”^[28]副都总管杨遂驻兵大义寨，令高敏为先锋，率军抵抗夺大顺城水寨的敌兵，与敌战，至榆林，援兵不至，中流矢而死。当时业乐镇出援的宋兵，也遭到西夏伏兵的重围，“铃辖皇城使郭庆、经略司指挥使三班借职魏庆宗、秦勃并为敌所杀。”从高敏激战的路线看应该是从大顺城退往榆林（今玄马）。“自寅至午”，约八至十个小时，今天从大顺城至大义寨（石嘴子）20千米，石嘴子至新堡15千米，新堡距玄马15千米，从大顺城至玄马100里路，高敏杀开一条通路，从大顺城且战且前，至榆林（今玄马），激战十小时，行程100里^⑤，援兵不至，中流矢死。

从大顺城被围，宋军派出增援部队从业乐城出发，根据增援部队与大义寨的布局看，大义寨当距大顺城不远，今天大顺城周围的古城遗址均保存完好，都能与古名对应，唯华池县城壕乡石嘴子骆驼古城可当大义寨。

2008年7月12日，笔者前往华池县城壕乡石嘴子骆驼古城考察，所见古城坐落在城壕川定汉川与杨寺岔川的交汇处，依北山而建，古城山上部分呈三角形，阶地部分呈长方形，阶地东西两侧各有一个瓮城，两瓮城对称，长50米、宽35米，门南开，呈拱形，底宽3.5米，高3.1米，东瓮城有女墙，今残高0.5米—1.5米。东墙阶地南北距80米，山上墙体有马面两座，长5米、宽4米，南北距460米。北墙在山顶，呈高阙，东西距70米，高7米，顶宽3米。距北墙12米处有一壕沟，今深6米、宽11米，将古城与山体分开，北墙西北角墩尚存，宽8米，长10米。西墙山上南北距460米，有3座马面，西墙阶地南北距80米。西南角墩保存完好，高13米，顶宽

5米，长9米。南墙除两角墩外有马面4座，东西距410米，顶宽4米，高8米，夯层厚12厘米—16厘米。南墙内侧距东角墩30米处，有一龙尾，残宽2米、长4米，龙尾夯层17厘米。古城周长1560米。西南角有一豁口，地层出露，文化层以布纹瓦片为主（宋代），黑色瓷器，灰胎（宋代），灰色陶器口沿，圆唇钵口，均为宋代典型文化内涵，从文化层的建筑残件和古城形制可以看出明显为宋代古城遗址。

古城内山腰平台有明代庙宇建筑遗址，大型建筑残件颇多，有一柱础，石质，长29厘米、宽28厘米、高24厘米，有供桌1，长40厘米、宽23厘米、高22厘米，正方镌刻“嘉靖拾一年正月十五日，安化县阳集里，民人庞太发心番□一各”字样，供桌2，长49厘米、宽34厘米、高25厘米。

城中偶然可见红底黑彩陶片（仰韶文化），绳纹瓦片（汉代）。东南角墙体下面地层有灰层，厚4米，内含大量的夹砂陶片（寺洼文化），蓝纹红陶片（常山下层文化），绳纹灰陶片（汉代）。可见这里地处两河交汇的路口，阶地宽阔，面南向阳，很早就有人类居住，形成聚落已久，沿用至解放后还是乡镇驻地。

宋代，这里扼守定汉川和杨寺岔川，同时可防山岭来敌，是庆州北部重要的防线，同时也是柔远—大顺—荔原防御线的后方基地，宋代的业乐城是策应淮安防御系统、大顺防御系统、环州防御系统的总兵站，大义寨与业乐镇形成犄角之势，也是业乐镇的侧翼。前引神宗熙宁三年（1070年）的战争，环庆路副都总管杨遂驻兵大义寨，指挥大义寨、业乐镇诸将声援大顺城，西夏军队在梁乙埋组织的这次对环庆路的大规模战争中，大义寨、业乐镇发挥了重要

作用，西夏军队驻兵榆林（玄马），距庆州四十里，游骑至城下，陕右大震。但终因大顺城、柔远寨、荔原堡、淮安镇、东谷寨、西谷寨、业乐镇、大义寨没有失手，西夏军队面临背腹受敌的危险，“积九日敌乃退”。

从西魏开始，在距离不超过一公里的范围内，华池县留下了四个古城遗址，《中国历史地图集》对西魏的蔚州没有作出标记；对隋唐的华池县标注位置是正确的，但未能反映出它的变化迁徙；宋代没有标注华池县，只标注了华池镇，当是受到《宋史·地理志》的影响，认为宋代没有华池县，当是未详尽考察华池县废县置镇的准确时间^{[29]18-19}。《中国历史地名大辞典》载“华池县，西魏置，属蔚州。隋仁寿二年（602年）复置。属庆州。治所在今甘肃华池县东南东华池村东北二里。……大业元年（605年）移治东华池。十三年（617年）废。唐武德四年（621年）复置，为林州治。贞观元年（627年）属庆州。北宋熙宁四年（1071年），省为华池镇。”^{[30]1017}此词典甘肃省部分是田尚先生所编，对华池县的置废时间，考证得非常准确。只是将隋唐的华池县遗址误为宋代华池县遗址，未能将不同时代的古城遗址作出区分，华池县毕竟是山区，对于这点我们不能苛责于学者。

从华池县古城遗址的迁徙变化，我们又一次看出，在黄土高原地区，古代的城镇遗址不断地迁徙变化，以致留下了众多的古城遗址，我们对古代城镇的定位研究，如果见到城墙就不加分辨地认为是古代的某个古城，这样会混淆朝代，也会造成误判。野外踏勘在古城遗址研究中的地位不可忽视。

注释：

①唐朝县分为七等：赤、畿、紧、望、上、中、下。武德令：户五千以上为上县，二千户以上为中

县，一千户以上为中下县。至开元十八年三月七日，以六千户以上为上县，三千户以上为中县，不满三千户为中下县。其赤畿望紧等县，不限户数，并为上县。去京五百里内，并缘边州县，户五千以上亦为上县，二千以上为中县，一千以上为中下县。

②唐朝实行州县二级制。武德令：三万户以上为上州。永徽令：二万户以上为上州。

③南北朝时期，广置郡县，《隋书·杨尚希传》称“今郡县倍多于古，或地无百里，数县并置。或户不满千，二郡分领，县寮以众，资费日多，吏卒又倍。”

④清《保安县志略·庙寺篇》载“县西百里，有上下达摩寺。”《志丹县地名志》又载：达摩寺位于义正乡樊川榆嘴子村，建寺古老，“文化大革命”破坏。

⑤在无车辆代步的时代，人们步行，每小时行走10里路，每天最快可步行100里，即50千米。

参考文献：

- [1] 魏征. 隋书 [M]. 北京：中华书局，1973.
- [2] 李吉甫. 元和郡县图志 [M]. 北京：中华书局，1983.
- [3] 刘昫. 旧唐书 [M]. 北京：中华书局，1975.
- [4] 刘昫. 旧唐书 [M]. 北京：中华书局，1983.
- [5] 李焘. 续资治通鉴长编 [M]. 北京：中华书局，1983.
- [6] 李焘. 续资治通鉴长编 [M]. 北京：中华书局，1983.
- [7] 李焘. 续资治通鉴长编 [M]. 北京：中华书局，1983.
- [8] 李焘. 续资治通鉴长编 [M]. 北京：中华书局，1983.
- [9] 李焘. 续资治通鉴长编 [M]. 北京：中华书局，1983.
- [10] 李焘. 续资治通鉴长编 [M]. 北京：中华书局，1983.
- [11] 张多勇. 大顺城与大顺城防御系统 [M] //西夏学，第七集. 银川：宁夏人民出版社，2011.
- [12] 李吉甫. 元和郡县图志 [M]. 北京：中华书局，1983.
- [13] 乐史. 太平寰宇记 [M] //文渊阁四库全书. 台北：商务印书馆影印，1982.
- [14] 华池县志编纂委员会. 华池县志 [M]. 兰州：甘肃人民出版社，2004.
- [15] 曾公亮，等，撰. 武经总要前集 [M]. 金陵书林唐福春刻本，明弘治十七年.
- [16] 延安市文物志编纂委员会. 延安市文物志 [M]. 西安：陕西旅游出版社，2004.
- [17] 孙继民. 俄藏黑水城所出《宋西北边境军政文书》整理与研究 [M]. 北京：中华书局，2009.
- [18] 负安志. 拓跋虎墓 [M] //中国北周珍贵文物——北周墓葬发掘报告. 北京：人民美术出版社，1993.
- [19] 司马光. 资治通鉴（卷一百五十六） [M]. 北京：中华书局，1956.
- [20] 乐史. 太平寰宇记 [M] //文渊阁四库全书. 台北：商务印书馆影印，1982.
- [21] 曾公亮，等，撰. 武经总要前集 [M]. 金陵书林唐福春刻本，明弘治十七年.
- [22] 李焘. 续资治通鉴长编 [M]. 北京：中华书局，1983.
- [23] 王存. 元丰九域志 [M]. 北京：中华书局，1984.
- [24] 嘉庆重修大清一统志 [M]. 四部丛刊，续编史部，卷二二六.
- [25] 乾隆·甘肃通志（卷五）山川·庆阳府 [M].
- [26] 华池县志编纂委员会. 华池县志 [M]. 兰州：甘肃人民出版社，2004.
- [27] 脱脱，等. 宋史（卷四百八十五）夏国传 [M]. 北京：中华书局，1977.
- [28] 李焘. 续资治通鉴长编 [M]. 北京：中华书局，2004：5220.
- [29] 谭其骧主编. 中国历史地图集 [M]. 北京：中国地图出版社，1982：第四册54-55，第五册7-8，第六册18-19.
- [30] 史为乐，主编，邓自欣，朱玲玲，副主编. 中国历史地名大辞典 [M]. 北京：中国社会科学出版社，2005.

（责任编辑 薛正昌）