



森林苔藓

宕昌县位于甘肃陇南市西北部，白龙江中游。山清水秀，资源丰富，物产众多，历史悠久，文化底蕴深厚，旅游资源聚集。

宕昌有以中国历史文化名镇哈达铺为代表的红色旅游资源，有以官鹅沟国家级森林公园为代表的绿色生态资源，有以宕昌国遗址和美藏民族原生态习俗为代表的古色资源。宕昌县集红、绿、古三色旅游资源于一身，是镶嵌在中国西北大地的一颗耀眼明珠。

官鹅沟景区内山岭重迭、幽谷纵横、青山碧水、奇峰怪石、瀑布飞溅、草甸雪山、湖泊激流、古木参天，四季色彩变幻无穷。春天野花竞发，争奇斗艳；夏日绿阴蔽日，了无暑意；秋来枫叶红遍，层林尽染；冬则白雪覆地，琼花玉树，冰柱、冰挂、冰瀑晶莹剔透，构成一幅幅精美画卷，实为赏冰玩雪之胜地。

在官鹅沟自然风景区的茫茫林海中，栖息着毛冠鹿、苏门羚、黑熊、蓝马鸡、褐马鸡、森麝等30余种珍稀动物，生长着云杉、冷杉、油松、落叶松、华山松、桧柏、栎类、木、白杨等乔木、灌木，有牡丹、五角

枫、芍药、野丁香、黄杨、虞美人、马兰花、杜鹃等花种，是一个天然动植物园。

中国历史文化名镇哈达铺位于宕昌北部，中国工农红军二万五千里长征中，一、二、四方面军先后于1935年9月、1936年8月分别到达哈达铺。党中央在这里作出了把长征落脚点放在陕北的重大决策，建立了以哈达铺为中心的陇南革命根据地。

哈达铺红军长征纪念馆，由7处革命遗址构成。占地面积5 500多平方米，建筑面积2 400平方米。它是甘肃省长征途中革命文物陈列最多、原貌保存最完整的一处故址。现已被国家列为全国30条红色旅游精品线路和100个重点建设“红色旅游”景区之一。

宕昌县还有深厚而独特的古色及民俗旅游资源。早在新石器时代，这里就有人类繁衍生息。西周时为羌人居地。三国时邓艾伐蜀过境。公元424年，羌族首领梁勤建立宕昌国，历时142年。明清时由土司统




羌寨如画



秋韵


明湖





立界湖

龙口瀑布



官陂天瀑



五瀑峡冰瀑

治。宕昌国遗迹至今保护完好。官鹅沟、大河坝两条沟内的藏族同胞是古羌人的后裔，服饰和生活习俗至今保留着古宕昌羌的原生态鲜明性。他们居住着古老的榻板房，吹奏着忧怨的羌笛。妇女们穿着自己民族的特色服装，也用最古老的方式欢迎远方的客人。香醇的青稞酒，热腾腾的手抓肉加上主人热情的祝酒歌，以及熊熊篝火，令游人心旷神怡，留恋忘返。

宕昌县的红、绿、古三色旅游是集感官享受与心理体验于一体的综合旅游，是进行科考采风和艺术创作的最佳基地。目前已被文化部中国画研究院挂牌授予美术写生基地，被甘肃省现代摄影学会授予全省摄影创作基地。

(本文资料、图片由宕昌县旅游局提供)




哈达铺红军长征纪念馆



哈达铺红军长征纪念碑



羌寨口弦琴



毛泽东同志住室